

Map 歐洲中央地帶 6

Map 義大利 8

Map 鐵道路線圖 10

義大利旅行基本情報 12

義大利心滿意足之旅
善用新高速鐵路Italo享受
舒適的旅程！ 16

在「Eataly」羅馬店裡盡情品味
義大利的飲食文化！ 18

享用餐前酒加開胃菜 20

B&B和公寓式旅館 22

去中央市場走走逛逛吧 24

義式冰淇淋gelato最新快報 26

深具義大利品味的夢幻伴手禮 28

義大利旅遊指南
永遠的古都羅馬
其歷史與文化 30

透過4個關鍵字來解讀
文藝復興 32

在水都悠閒地度過下午茶時光 34

慶典之都米蘭的統治者與藝術家 36

利用可自由上下車的巴士&
散步行程遊逛羅馬 38

遊逛翡冷翠 40

義大利的世界遺產 42

羅馬 45

Map 羅馬 46

Map 特米尼車站~奎里納雷之丘 48

Map 威尼斯廣場
~那沃納廣場 50

Map 梵諦岡~聖天使堡 52

Map 波給塞別墅公園周邊 54

Map 古羅馬廣場
~卡拉卡拉浴場 56

Map 特拉斯特維雷地區 58

Map 地鐵&路面電車&巴士路線 60

交通
從機場到市內的走法 62

市區的交通 64

主要景點
特米尼車站~奎里納雷之丘 68

西班牙廣場~人民廣場 74

威尼斯廣場~特萊維噴泉 76

萬神殿~那沃納廣場 78



梵諦岡~聖天使堡 82

聖彼得大教堂 84

梵諦岡博物館 88

波給塞別墅公園周邊 96

古羅馬廣場~卡拉卡拉浴場 98

特拉斯特維雷 104

亞壁古道 106

逛街購物 108

Shopping Map

康多提街 108

名牌精品店 109

個性派品牌 112

鞋子&皮包&流行服飾&配件 114

室內擺設用品&化妝品&
日常用品 116

熟食店&食品 118

暢貨中心 120

美食 121

飯店 129

從羅馬出發的精緻之旅

奧斯提亞古城 135


提沃利 135

奧維特 136

斯波萊托 136

貝路吉亞 137

亞西西 137




翡冷翠 139

Map 翡冷翠 140

Map 翡冷翠市中心 142

交通
前往翡冷翠的交通 144

市內的交通 145



主要景點
大教堂周邊 146

聖馬可廣場周邊 150

領主廣場周邊 153

烏菲茲美術館 156

阿諾河左岸 160

逛街購物 162

Shopping Map

托納波尼街&
新維尼亞路 162

名牌精品店 163

專賣店 164

Shopping Map
卡爾查伊歐利路周邊 165

暢貨中心 167

美食 168

飯店 173

從翡冷翠出發的精緻之旅

菲佐雷 177

普拉特 177

西恩納 178

聖吉米尼奈羅 178

比薩 179

拉溫納 179

~誕生於義大利的三大天才小傳~
達文西、米開朗基羅、拉斐爾 180

米蘭 181

Map 米蘭 182

Map 米蘭市中心 184

交通
前往米蘭的交通 186

市內的交通 187

主要景點
大教堂~布雷拉區 188

米蘭北站~納維利歐區 190

古蹟眾多的米蘭 193

逛街購物 194

Shopping Map
蒙特·拿破崙大街
~史皮卡大街 195

名牌精品店 196

熟食店&食品&百貨公司 197

室內擺設用品&二手衣 198

流行服飾&暢貨中心 199

美食 200



飯店.....205

從米蘭出發的精緻之旅

- 科摩湖.....208
- 馬喬雷湖.....208
- 克雷蒙納.....209
- 貝加莫.....209
- 帕維亞.....209
- 曼托瓦.....209

威尼斯共和國的歷史.....210

威尼斯

Map 威尼斯.....212

Map 威尼斯市中心.....214

交通

- 前往威尼斯的交通.....216
- 市內的交通.....217

主要景點

- 雷雅托橋周邊 & 聖保羅區.....218
- 聖馬可廣場 & 城堡區.....220
- 多爾索杜羅區.....222
- 潟湖上的小島.....224
- 逛街購物.....225
- 名牌精品店.....226
- 鞋子 & 雜貨.....226
- 威尼斯玻璃 & 面具.....227
- 美食.....229
- 飯店.....233

從威尼斯出發的精緻之旅

- 維琴察.....237
- 帕多瓦.....237



- 維洛那.....238
- 加爾達湖.....238

拿坡里、龐貝城

Map 拿坡里.....240

Map 拿坡里市中心.....240

交通

前往拿坡里的交通.....242

主要景點

- 皇宮~大教堂.....243
- 卡普里島.....244

飯店.....244

餐廳.....244

Map 龐貝城.....245

主要景點.....246



旅遊資訊篇

最佳季節月曆.....248

自由行的行前規劃.....250

旅行時的便利物品.....252

旅行時使用的金錢.....253

國內航空.....254

火車.....255

租車自駕.....256

ATM.....257

通訊的方法.....258

郵件、包裹的寄送方法.....260

購物二三事、VAT (免稅).....261

飯店二三事.....262

餐廳二三事.....263

在餐廳裡點餐的方法.....264

特別推薦的當地葡萄酒.....265

旅行的安全與健康.....266

旅行會話.....268

火熱情報 導覽

- 活用JCB卡，讓旅行更划算更聰明.....44
- 為了不迷惘、不疲倦地欣賞梵諦岡.....89
- 搭乘路面電車 & 巴士暢遊波給塞別墅公園.....97
- 梅第奇家族的興起與沒落.....138
- 一定要好好利用才行！美術館的預約制度.....156
- 「最後的晚餐」一定要預約.....191

資訊補給站

- 巴洛克的兩大巨匠 貝尼尼和博羅米尼.....73
- 聖彼得是何許人也？.....83
- 文藝復興三大巨匠與梵諦岡.....92

街角剪影

- 在店都沒開的禮拜天上午前往 波特塞門的跳蚤市場.....105

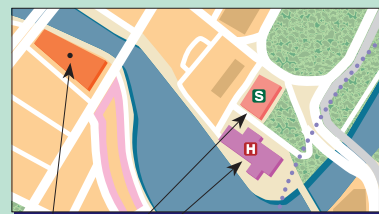
本書的使用方法

● 貨幣符號

€為歐元。

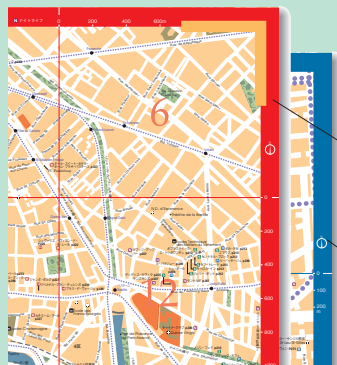
● 地圖符號

- H...飯店
- R...餐廳
- S...商店
- ☕...咖啡廳
- N...夜生活
- B...銀行
- P...停車場
- ♀...巴士站
- ☒...學校
- ✈...機場
- 🏥...醫院
- ⛪...教堂
- 👤...觀光服務處
- 👮...警察局
- ▲...山
-地鐵
- ...鐵道



- 此種顏色的建築物為飯店
- 此種顏色的建築物為購物中心
- 此種顏色的建築物為主要的觀光景點

卷頭隨身地圖 = 紅框為正面地圖、藍框為背面地圖



- 隨身地圖的周圍用紅色框起來的圖(羅馬)是正面地圖、用藍色框起來的圖(羅馬、米蘭)是背面地圖。在各個主要觀光景點或商店的文章裡，
- 隨身地圖-15、p.54-F
↑ 這裡是紅色的話就表示這個景點或商店是在隨身地圖的正面15的位置，另外，在第54頁的地圖F的位置也可以找到這個景點或商店的標示。
- 隨身地圖-30、p.52-B
↑ 這裡是藍色的話就表示這個景點或商店是在隨身地圖的背面30的位置，另外，在第52頁的地圖B的位置也可以找到這個景點或商店的標示。

★在介紹餐廳的頁面裡，各種記號代表著以下的意思。

ⓔ：1人份的全套晚餐(前菜+主菜+甜點)的預算，也包含飲料在內。

📞：最好事先打電話訂位的餐廳。

👔：男性要打領帶、女性要穿上小禮服或洋裝等要求正式服裝的餐廳。

★在介紹飯店的頁面裡，費用皆為標準房型的正式客房定價(未稅)，S為單人房、T為雙床房或雙人房。旺季和淡季的費用都不一樣，本書刊登的是最低金額，訂房的時候須再向飯店或旅行社等確認。

★費用、營業時間、公休日、電話號碼、交通工具的行駛時刻等，本書中的各項訊息皆為2014年9月採訪當時的資料，隨著時間經過可能會有所變動。另外，在義大利當地也可能會發生很多書中沒有提到的突發狀況，這點還請多多包涵。